



АДМИНИСТРАЦИЯ
ГОРОДСКОГО ПОСЕЛЕНИЯ ОДИНЦОВО
ОДИНЦОВСКОГО МУНИЦИПАЛЬНОГО РАЙОНА
МОСКОВСКОЙ ОБЛАСТИ

ПОСТАНОВЛЕНИЕ

05.10.2011 № *451*

г. Одинцово

О внесении изменений в проект
организации дорожного движения
автомобильных дорог
городского поселения Одинцово

Руководствуясь Федеральными законами от 06.10.2003 года № 131-ФЗ «Об общих принципах организации местного самоуправления в Российской Федерации», от 10.12.1995 года № 196-ФЗ «О безопасности дорожного движения», от 08.11.2007 года № 257-ФЗ «Об автомобильных дорогах и о дорожной деятельности в Российской Федерации и о внесении изменений в отдельные законодательные акты Российской Федерации», для осуществления безопасного дорожного движения и улучшения пропускной способности улично-дорожной сети постановляю:

1) Внести изменения в Проект организации дорожного движения автомобильных дорог городского поселения:

- г. Одинцово, ул. Молодежная – перенести дорожный знак 6.10.1 «Указатель направлений» с км 0+510 (право) на км 0+245 (право);
- г. Одинцово, ул. Молодежная – перенести дорожный знак 6.10.1 «Указатель направлений» с км 0+557 (лево) на км 0+295 (лево);
- г. Одинцово, ул. Молодежная – перенести дорожный знак 6.10.1 «Указатель направлений» с км 0+410 (право) на км 0+400 (лево);
- г. Одинцово, дублер Можайское ш. – установить дорожные знаки 6.4 «Парковка (парковочное место)» и 8.6.5 «Способ постановки транспортного средства» на км 0+552 (право).

2) Утвердить проект организации дорожного движения по ул. Союзная.

3) Информацию об изменении дорожного движения опубликовать в средствах массовой информации Одинцовского муниципального района. Ответственный Заместитель руководителя администрации – Начальник управления городского поселения Одинцово Журавлев А.А.

4) Контроль за выполнением настоящего Постановления возложить на Заместителя руководителя администрации – Начальника управления городского поселения Одинцово Журавлева А.А.

Руководитель Администрации

А.В. Козлов

Копия верна:

Заместитель руководителя администрации –
Начальник управления

А.А. Журавлев



Г. Одинцово, ул. Союзная

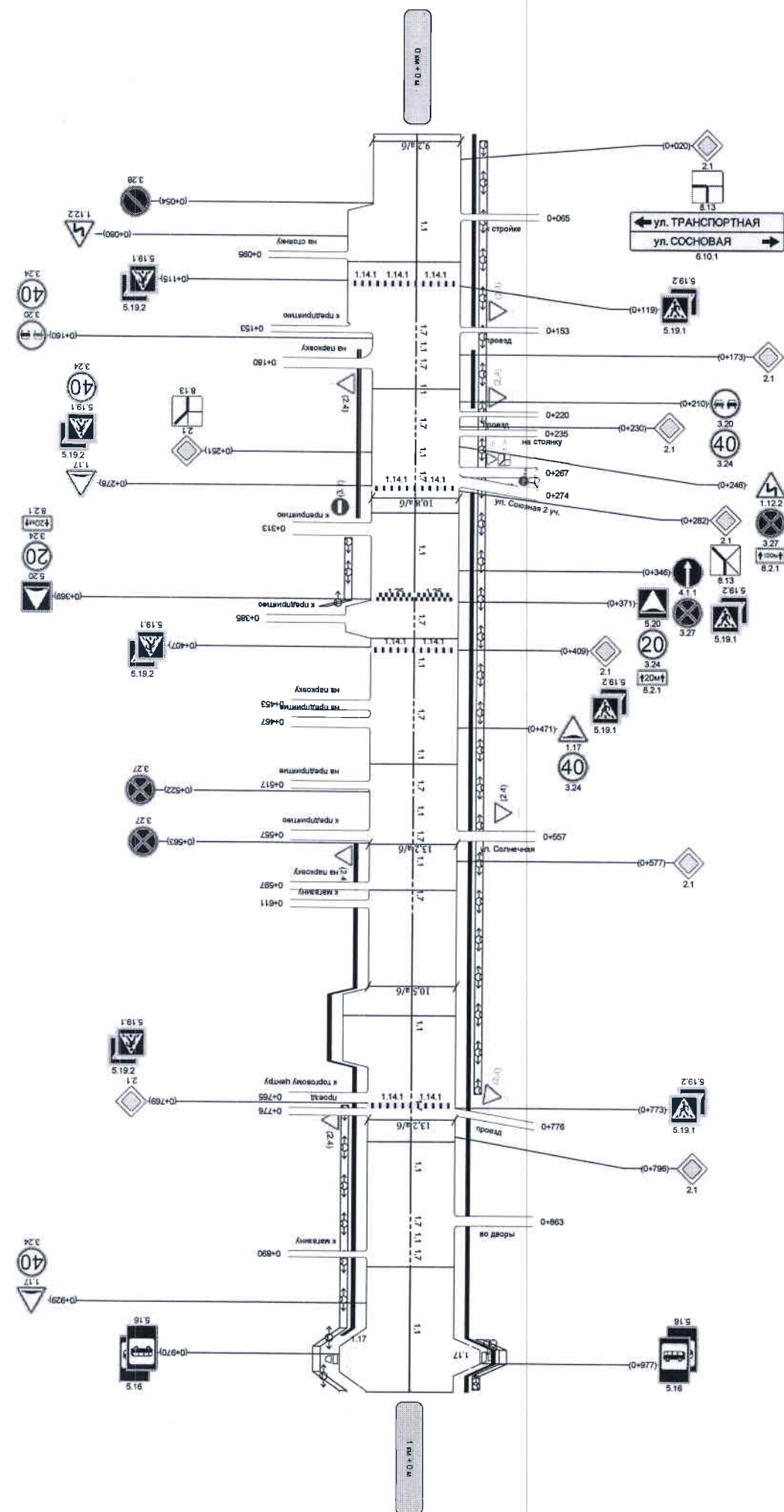
1-й участок: от ул. Транспортной – до Обьездной дороги

(км 0+000 – км 1+055)

2-й участок: от ул. Союзная, 1-й участок – до ул. Солнечная

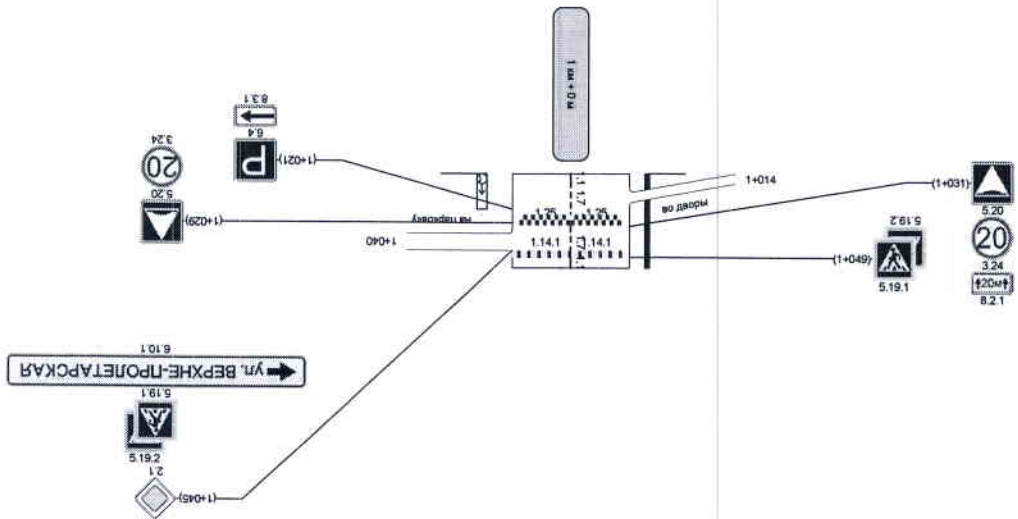
(км 0+000 – км 0+220)

| | | | |
|----------------------------------------------------|--|--------------------------|--|
| Наименование автономной (административной единицы) | | г. Одинцово, ул. Союзная | |
| Заменяемая часть плана | | Лист № 70 | |
| Заменяемый лист | | Лист № 70 | |
| Тип плана | | Лист № 70 | |
| Содержание | | Лист № 70 | |
| Дата утверждения | | Лист № 70 | |
| Исполнитель | | Лист № 70 | |
| Проверенный | | Лист № 70 | |
| Должность исполнителя и исполнителя | | Лист № 70 | |
| Лист № 70 | | Лист № 70 | |



| | | |
|-------------------------------------|-----------------------|--|
| Исполнитель | Иванов И.И. | |
| | Лист № 70 | |
| Проверенный | Петров П.П. | |
| | Лист № 70 | |
| Должность исполнителя и исполнителя | Инженер-проектировщик | |
| | Лист № 70 | |
| Тип плана | Лист № 70 | |
| | Лист № 70 | |
| Содержание | Лист № 70 | |
| | Лист № 70 | |
| Дата утверждения | Лист № 70 | |
| | Лист № 70 | |
| Исполнитель | Лист № 70 | |
| | Лист № 70 | |
| Проверенный | Лист № 70 | |
| | Лист № 70 | |
| Должность исполнителя и исполнителя | Лист № 70 | |
| | Лист № 70 | |
| Тип плана | Лист № 70 | |
| | Лист № 70 | |
| Содержание | Лист № 70 | |
| | Лист № 70 | |
| Дата утверждения | Лист № 70 | |
| | Лист № 70 | |
| Исполнитель | Лист № 70 | |
| | Лист № 70 | |

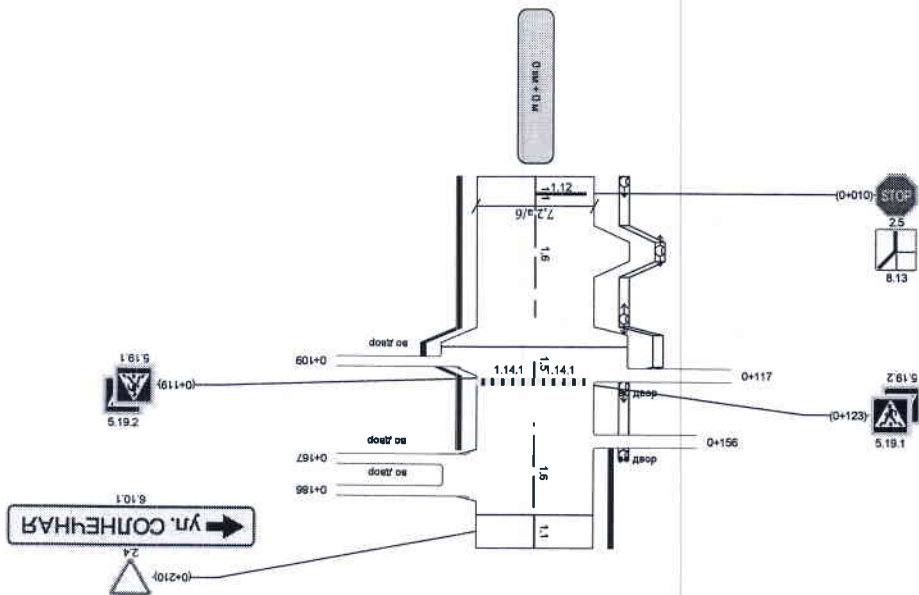
| | |
|------------------------------------------------------------------|--------------------------------------------------------------------------------|
| Наименование организации (полное/сокращенное наименование) | Муниципальное предприятие «Управление коммунального хозяйства города Омлюково» |
| Адрес организации и почтовый индекс | ул. Солдана, в.п. 0-50 |
| Типовой статус | ул. Солдана, в.п. 0-50 |
| Дополнительные сведения об объекте (наименование, адрес, индекс) | |
| Информация об объекте (№, №/дворовый) | |



2.040 + 0.04

| | | |
|-------------------|-----|-----|
| Числовые значения | 1.7 | 1.7 |
| | 5 | 23 |
| Итого | 1.7 | 1.7 |
| | 31 | 49 |
| Типовый статус | 1.7 | 1.7 |
| | | |

| | | | |
|-----------------------------------------------------|--|--------------------------------------|--|
| Назначение участка (категория, район) | | г. Динидово, ул. Союзная 2-й участок | |
| Значение документа в градостроительной работе | | | |
| Значение документа в проекте | | | |
| Типовой объект | | стр. 1-30, м.п. № 09-20 | |
| Адресная информация и другие сведения об объекте | | | |
| Итого листов | | | |



| Порядковый номер листа в сборке | Количество листов | | Порядковый номер листа в сборке | Количество листов | |
|---------------------------------|-------------------|---------|---------------------------------|-------------------|-----------|
| | 0-201 | 20 - 70 | | 70 - 150 | 150 - 200 |
| 1 | 1,1 | 1,8 | 1,5 | 1,8 | 1,1 |

| | | | |
|-----------------------------------------------------------|--|---------------------------|--|
| Адресная информация и другие сведения об объекте (Страна) | | ул.п. 2-004, м.п. № 09-20 | |
| Типовой объект | | ул.п. 2-004, м.п. № 09-20 | |